ALLEGATO D.1

Cartografia del territorio comunale con evidenziazione del percorso di raccolta r.s.u., e ubicazione mini isole ecologiche condominiali e rionali

LOC. PADULA

LIMITE COMUNALE

INTERVENTO DI RACCOLTA R.S.U.

PERCORSO

1 VIA CASELLO
N° 4 Contenitori da Lt. 360

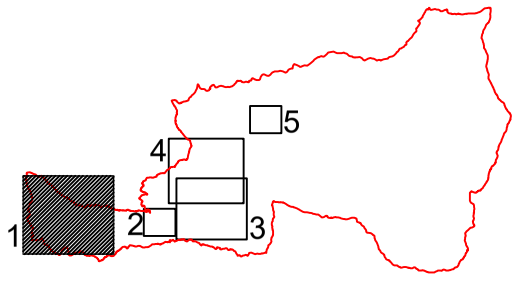

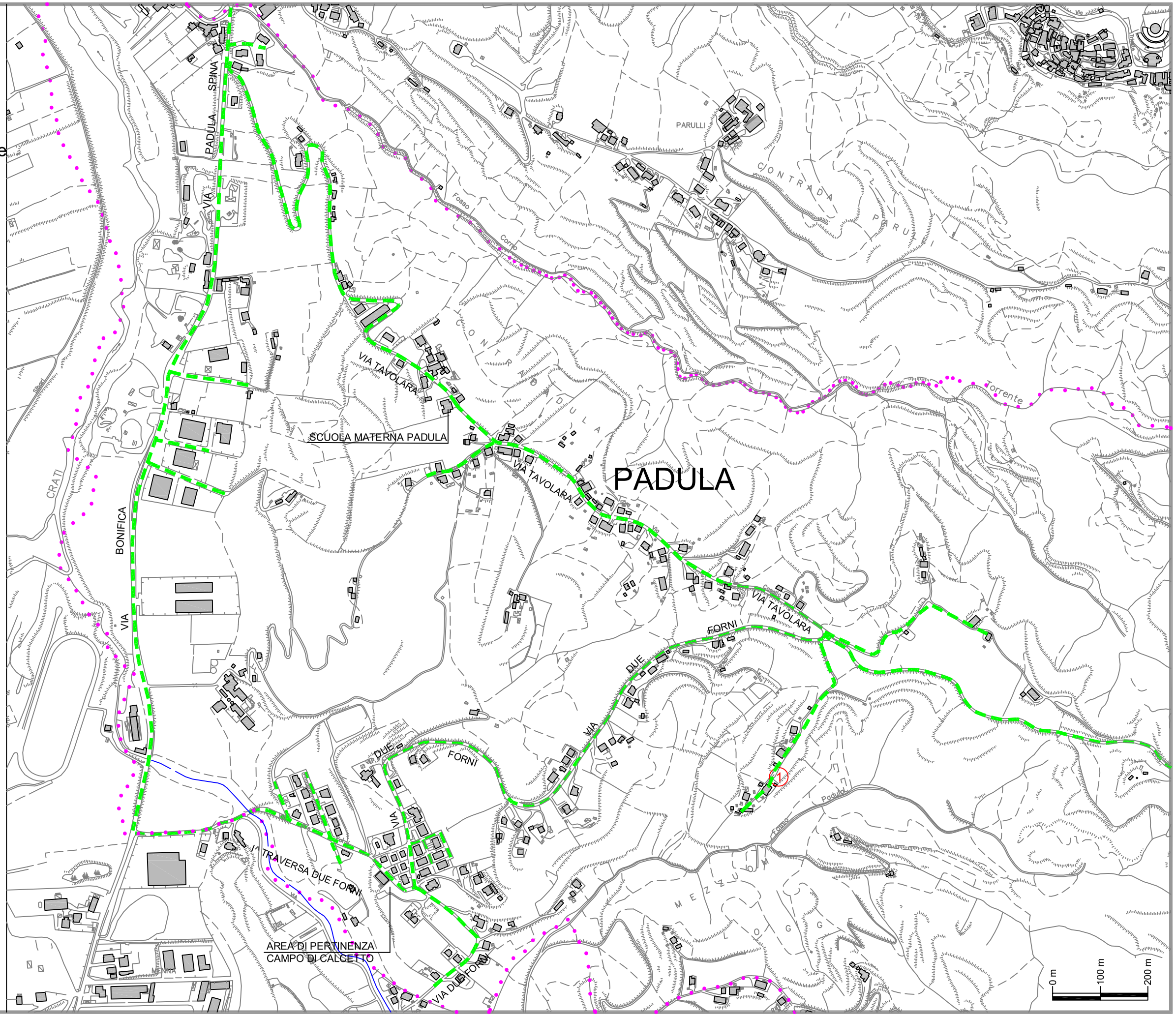

ALLEGATO D.2

Cartografia del territorio comunale con evidenziazione del percorso di raccolta r.s.u., e ubicazione mini isole ecologiche condominiali e zonali

LOC. SAN BENEDETTO

LIMITE COMUNALE

INTERVENTO DI RACCOLTA R.S.U.

PERCORSO

UBICAZIONE MINI ISOLE ECOLOGICHE:

(2) VIA CASSIENI
N° 4 Contenitori da Lt. 360

(3) AREA ANTISTANTE
CAMPO DI CALCETTO
N° 3 Contenitori da Lt. 1.100

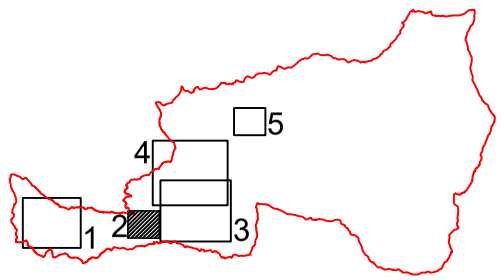

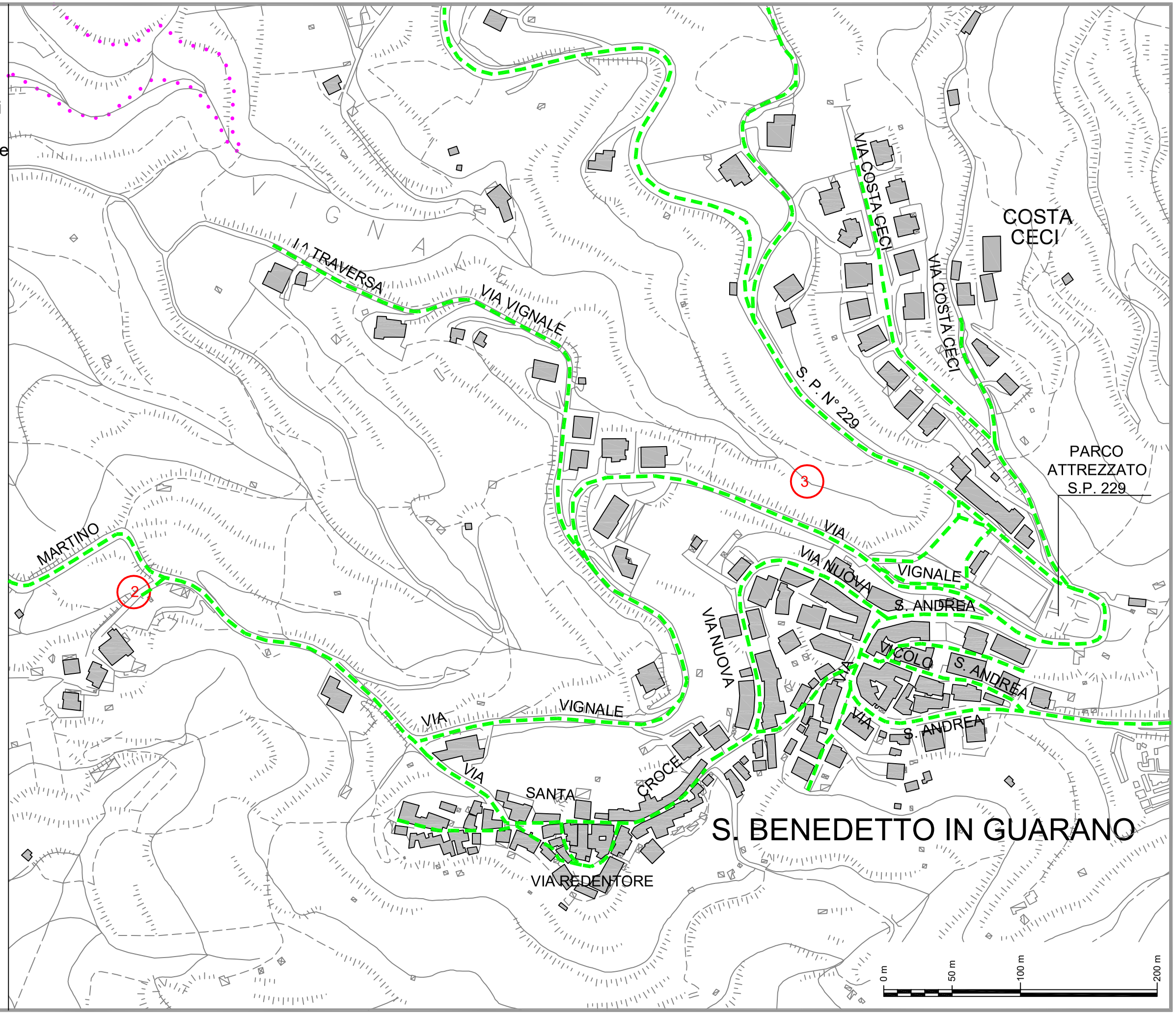

ALLEGATO D.3

Cartografia del territorio comunale con evidenziazione del percorso di raccolta r.s.u., e ubicazione mini isole ecologiche condominiali e zonali

CAPOLUOGO

LIMITE COMUNALE

INTERVENTO DI RACCOLTA R.S.U.

PERCORSO

UBICAZIONE
MINI ISOLE ECOLOGICHE:

4 STRADA PROVINCIALE 229
N° 4 Contenitori da Lt. 240

5 VIA VIGNI
N° 4 Contenitori da Lt. 360

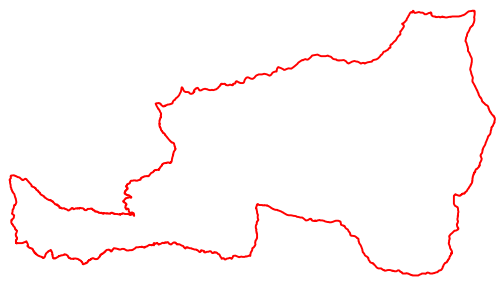

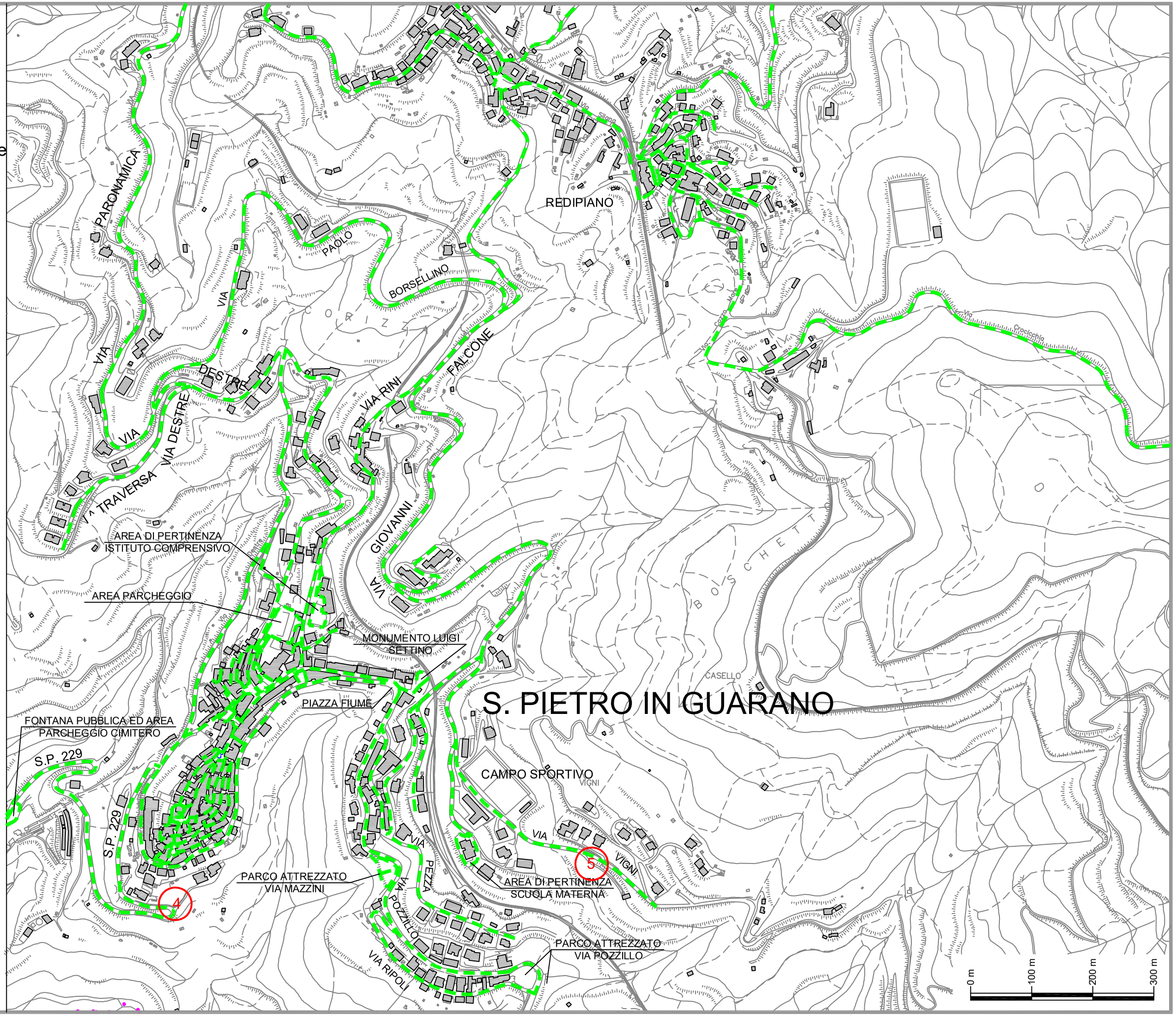

ALLEGATO D.4

Cartografia del territorio comunale con evidenziazione del percorso di raccolta r.s.u. e ubicazione mini isole ecologiche

LOC. REDIPIANO

LIMITE COMUNALE

INTERVENTO DI RACCOLTA R.S.U.

PERCORSO

UBICAZIONE
MINI ISOLE ECOLOGICHE:

6 COZZO MARE
N° 4 Contenitori da Lt. 120

7 LOC. ETERNITATE
N° 4 Contenitori da Lt. 120

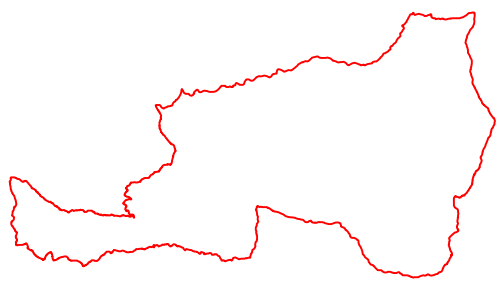

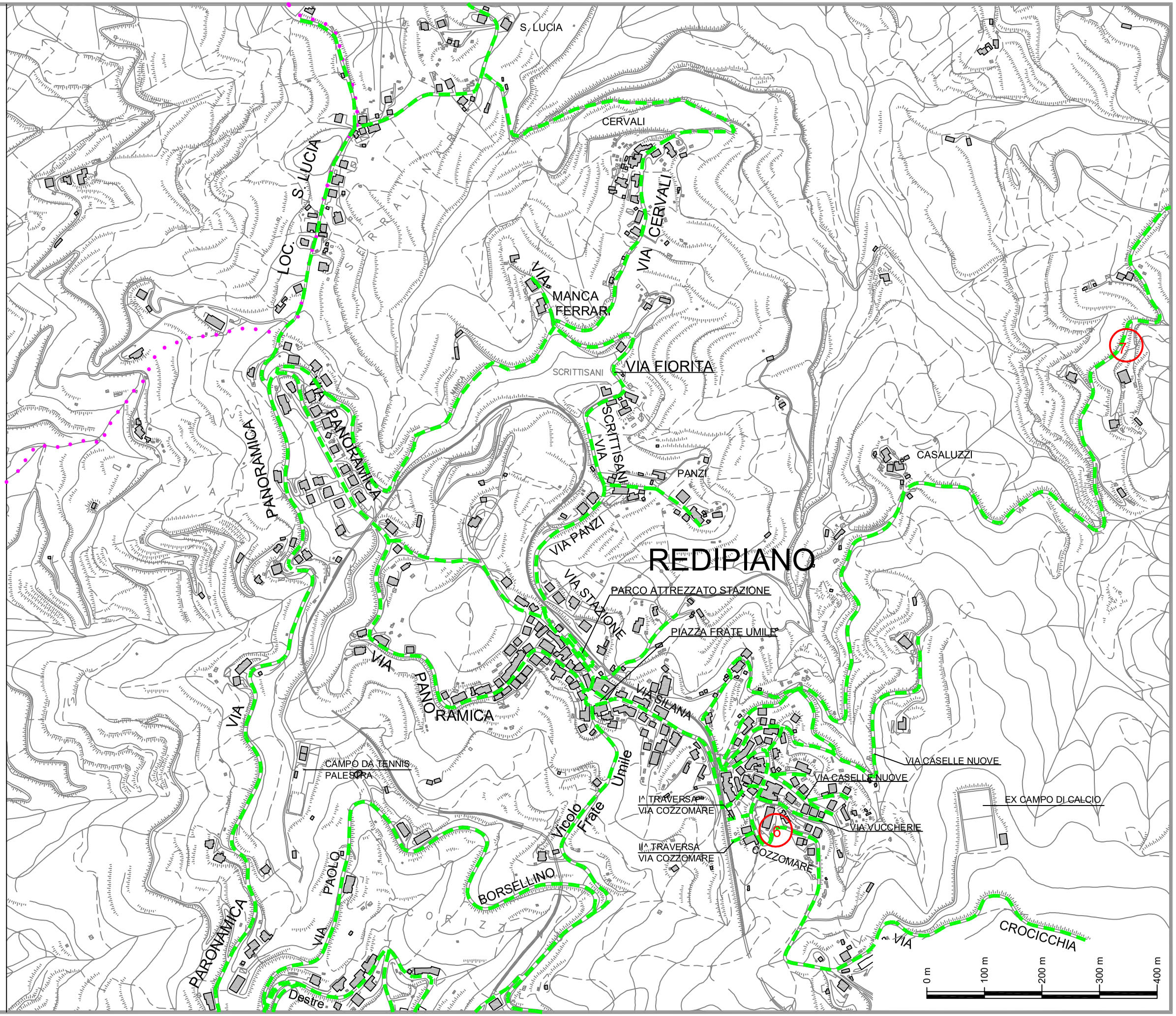

ALLEGATO D.5

Cartografia del territorio comunale con evidenziazione del percorso di raccolta r.s.u. e ubicazione mini isole ecologiche

LOC. TERRATELLE

LIMITE COMUNALE

INTERVENTO DI RACCOLTA R.S.U.

PERCORSO

7 QUADRIVIO PANZA VUCITA
N° 3 Contenitori da Lt. 1.100

8 ETERNITATE
N° 3 Contenitori da Lt. 1.100

9 TERRATELLE
N° 3 Contenitori da Lt. 1.100

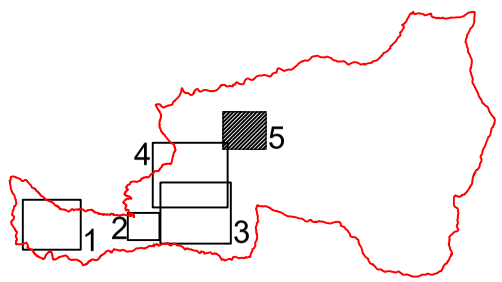

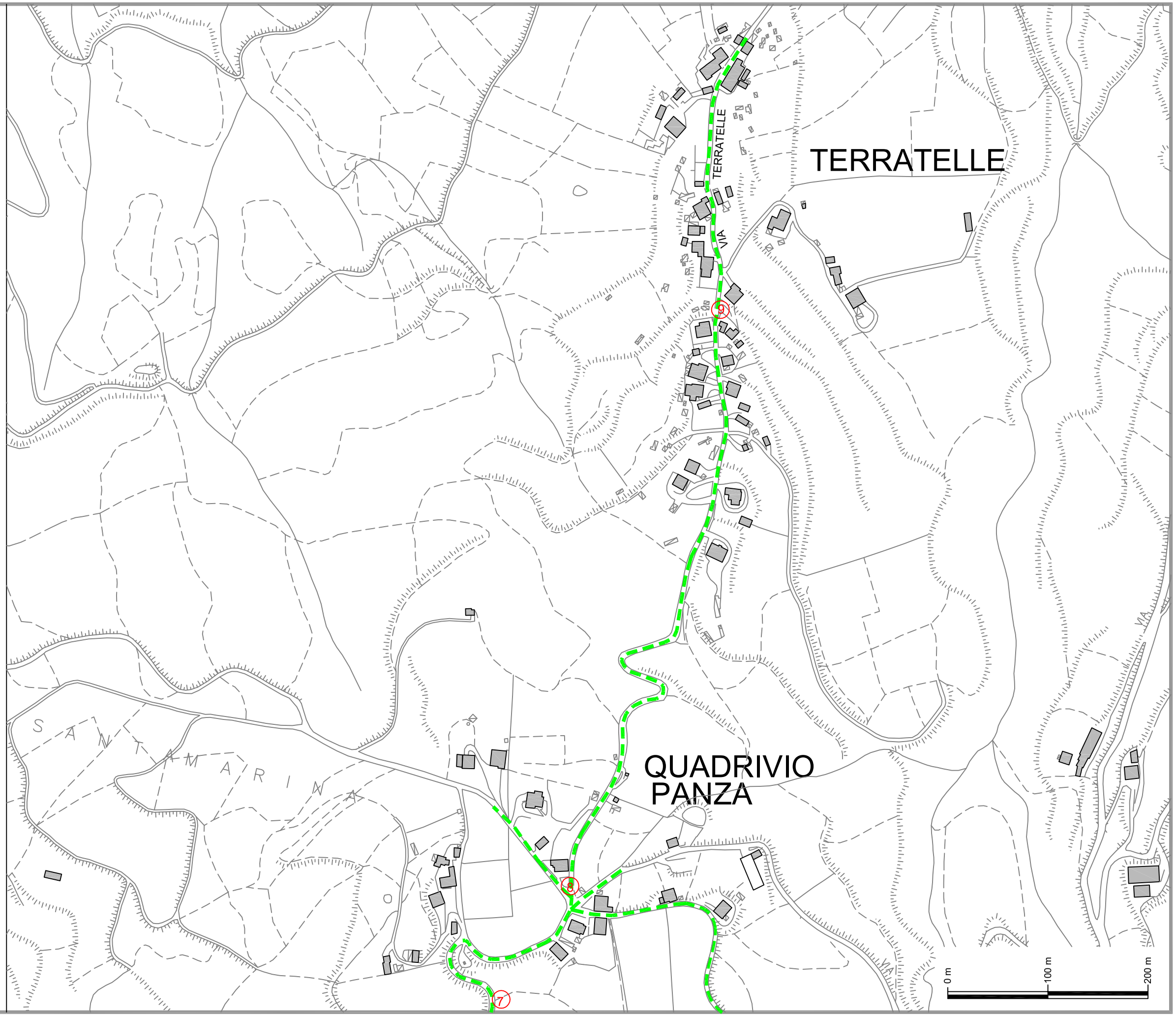

ALLEGATO D.6

Cartografia del territorio comunale con evidenziazione del percorso di raccolta r.s.u. e ubicazione mini isole ecologiche

INTERO TERRITORIO

LIMITE COMUNALE

SERVIZIO R.S.U.

PERCORSO

MINI ISOLE ECOLOGICHE:

1. VIA CASELLO INFERIORE
   N° 4 Contenitori da Lt. 240
2. VIA CASSIENI
   N° 4 Contenitori da Lt. 360
3. AREA ANTISTANTE CAMPO DI CALCETTO
   N° 3 Contenitori da Lt. 1.100
4. VIA STRADA PROVINCIALE 229
   N° 4 Contenitori da Lt. 360
5. VIA VIGNI
   N° 4 Contenitori da Lt. 360
6. VIA COZZO MARE
   N° 4 Contenitori da Lt. 240
7. LOC. ETERNITATE
   N° 4 Contenitori da Lt. 120
8. VIA QUADRIVIO PANZA
   N° 3 Contenitori da Lt. 1.100
9. VIA TERRATELLE
   N° 3 Contenitori da Lt. 1.100
10. LOC.PISCIATO
    N° 4 Contenitori da Lt. 240
11. LOC.SANTO JANNI
    N° 4 Contenitori da Lt. 240

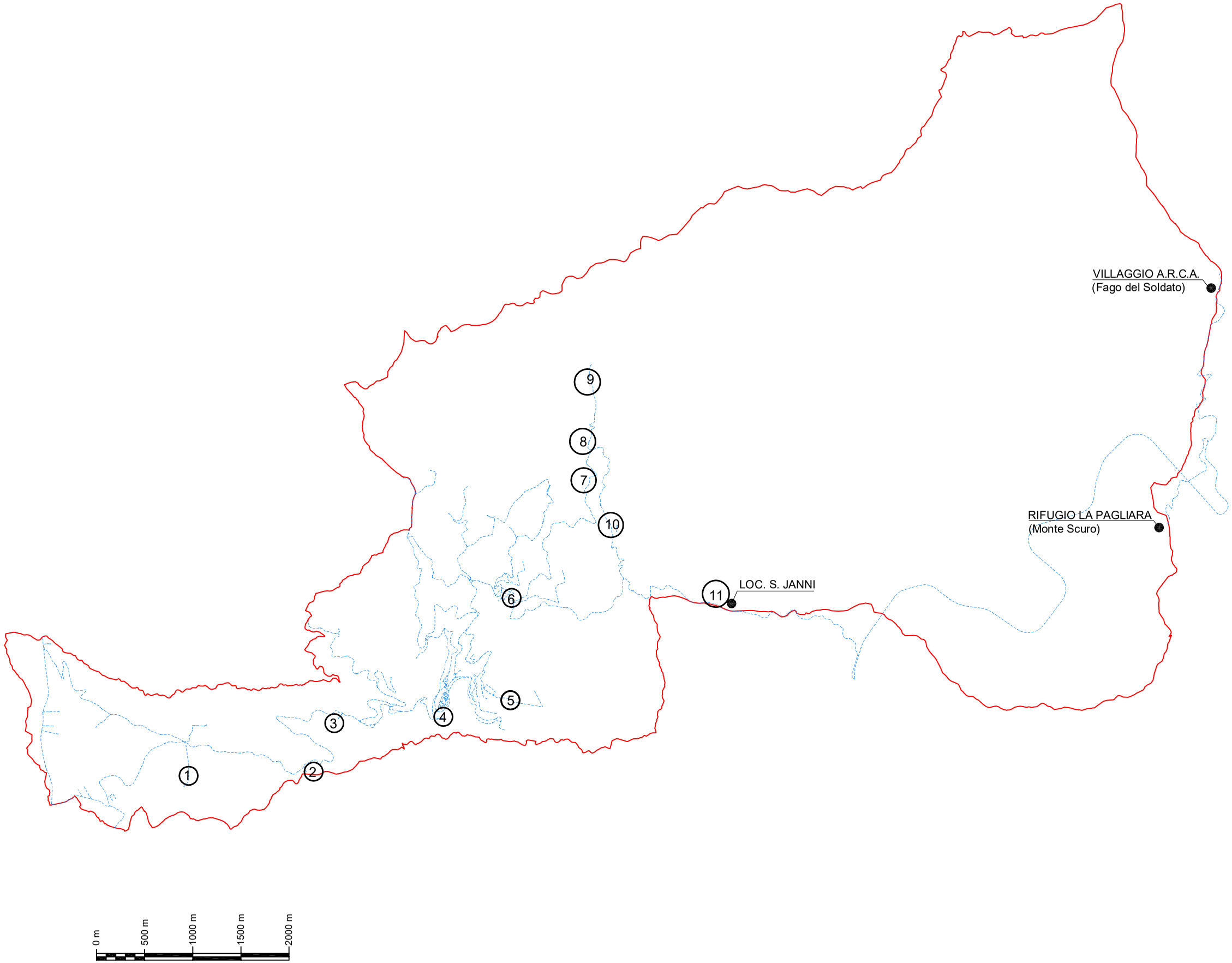

ALLEGATO D.3.a

Cartografia del territorio comunale con evidenziazione del percorso di raccolta r.s.u. e ubicazione mini isole ecologiche condominiali e zonali

SAN PIETRO IN G. CENTRO

LIMITE COMUNALE

INTERVENTO DI RACCOLTA R.S.U.

PERCORSO

UBICAZIONE
MINI ISOLE ECOLOGICHE:
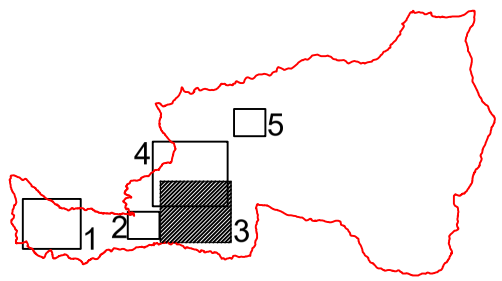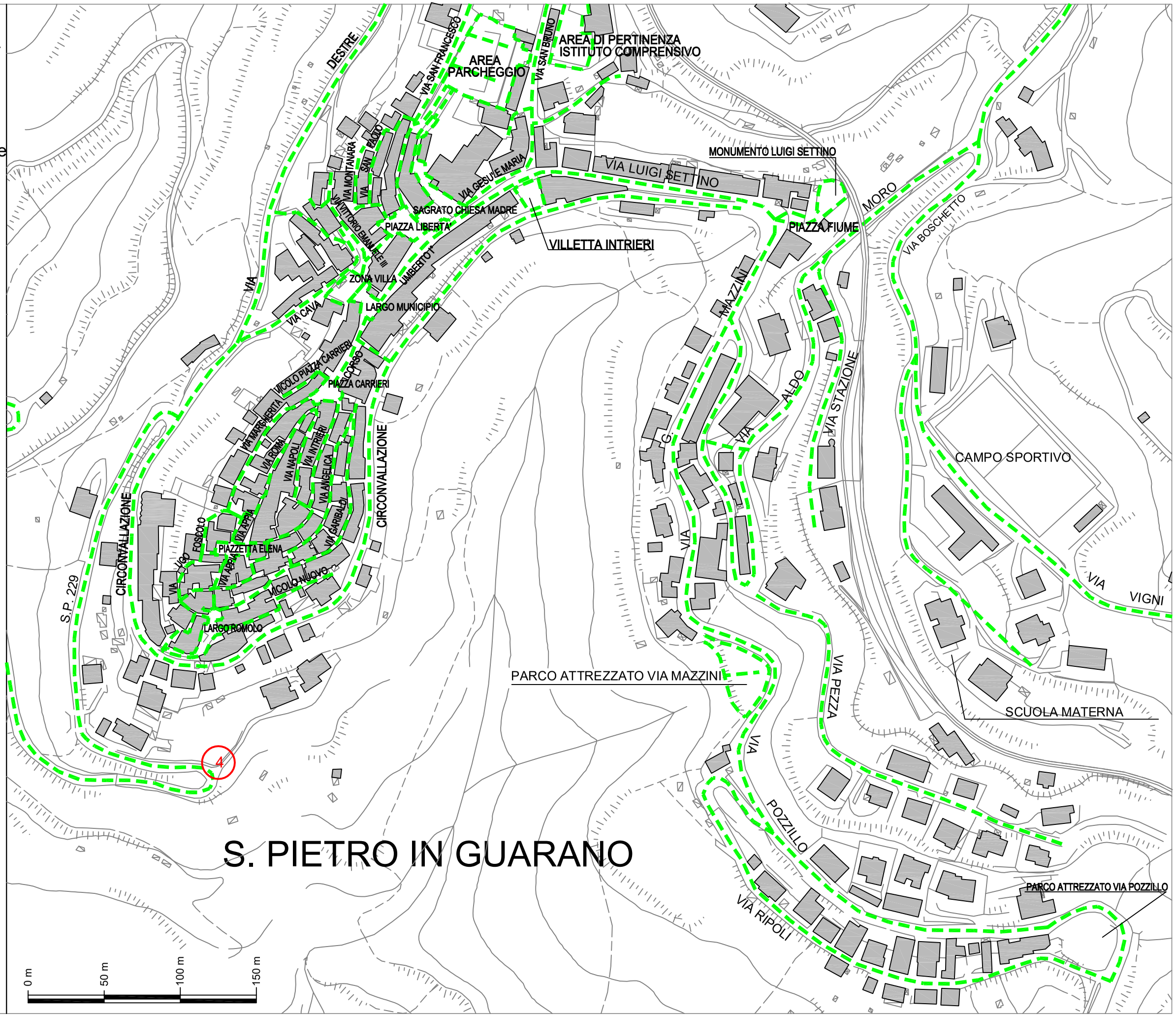
4 STRADA PROVINCIALE 229
N° 4 Contenitori da Lt. 240