



# COMUNE DI SAN PIETRO IN GUARANO

(Provincia di Cosenza)

Settore 4°: Urbanistica - Edilizia Privata / Pubblica - Attività Produttiva - Trasporti Scolastici - Patrimonio - Igiene Urbana - Servizi Cimiteriali. -

## DETERMINAZIONE del Responsabile del IV Settore

Reg. area n: **60** del: **09/05/2019**

Reg. generale n: **323** del: **09/05/2019**

Oggetto: Affidamento alla Ditta SETIN S.r.l. del servizio di manutenzione, aggiornamento e assistenza del Geoportale Comunale e approvazione dello schema di convenzione per l'anno 2019 - CIG - Z6928563A3

L'anno **duemiladiciannove**, il giorno **nove** del mese di **Maggio** nell'Ufficio urbanistica;

In esecuzione del decreto sindacale n. 20/18 con il quale sono state attribuite allo scrivente tutte le funzioni di cui all'art. 107, cc. 2 e 3, del D.Lgs. n. 267/00, relativamente al IV Settore - Urbanistica - Edilizia Privata / Pubblica - Attività Produttiva - Trasporti Scolastici - Patrimonio - Igiene Urbana - Servizi Cimiteriali;

### Il Responsabile del IV^ Settore

#### Visti:

- il D.Lgs. n. 267/2000, come modificato ed integrato dal D.Lgs. n. 126/2014;
- il D.Lgs. n. 118/2011;
- il D.Lgs. n. 165/2001;
- lo statuto comunale;
- il regolamento comunale sull'ordinamento generale degli uffici e dei servizi;
- il regolamento comunale di contabilità;
- il regolamento comunale dei contratti;
- il regolamento comunale sui controlli interni;

#### Visti altresì:

- il punto 8 del principio contabile applicato della contabilità finanziaria (all. 4/2 al d.Lgs. n. 118/2011);
- l'articolo 10, comma 16, del d.Lgs. n. 118/2011;

i quali disciplinano le modalità ed i limiti dell'esercizio provvisorio per gli enti che hanno aderito alla sperimentazione contabile;

#### Richiamati:

- la delibera di Consiglio Comunale n. 64 del 30/07/2018, dichiarata immediatamente esecutiva, con la quale è stato approvato il Documento Unico di Programmazione 2018/2021;
- la delibera di Consiglio Comunale n. 17 in data 13/03/2019, dichiarata immediatamente esecutiva con cui è stato approvato lo schema di bilancio di previsione finanziario per il periodo 2019-2021;

**Premesso** che la Società SETIN Srl, già Ditta fornitrice del Geoportale Comunale, in dotazione di questo Ente da diverso tempo, con nota del 30/01/2016, acquisita al comune il 04/02/2016 col n°676 di Prot., ha trasmesso a Codesto Ufficio, un preventivo di spesa per lo svolgimento del Servizio di Manutenzione, Aggiornamento e Assistenza del Geoportale comunale per il triennio 2019/2021 ad un costo annuo pari ad € 3.300,00 oltre IVA al 22%, praticando così un ribasso pari alla somma di € 200,00 annua rispetto al precedente contratto 2016/2018, nonché offrendo ulteriori servizi in relazione ai nuovi adempimenti che l'Ente deve porre in essere (es. catasto Incendi - Legge Regionale n.51 del 19/12/2017 "Norme di attuazione delle Legge 21/11/2000, n. 353 - legge quadro in materia di incendi boschivi);

**Ritenuto** indispensabile continuare il servizio di che trattasi anche per l'anno 2019 per i seguenti punti:

- Utilizzo, gestione e manutenzione dell'infrastruttura dedicata sui server remoti della Ditta;
- Servizio di condivisione e consultazione del Geoportale per il pubblico;
- Aggiornamento periodico dei dati catastali;
- Aggiornamento delle aree percorse dal fuoco;
- Aggiornamento dei comparti fabbricabili, fabbricati e terreni agricoli - prezzi e aliquote;
- Rielaborazione dei livelli analitici collegati ai livelli di base;
- Assistenza nella normale gestione del Geoportale;

**Ritenuto** congruo l'importo previsto nel preventivo trasmesso dalla SETIN Srl dell'importo annuo di € 3.300,00 oltre IVA;

**Richiamato:**

- l'art. 37, c. 1 del D.Lgs. 18 aprile 2016, n. 50 che testualmente recita: "Le stazioni appaltanti, fermi restando gli obblighi di utilizzo di strumenti di acquisto e di negoziazione, anche telematici, previsti dalle vigenti disposizioni in materia di contenimento della spesa, possono procedere direttamente e autonomamente all'acquisizione di forniture e servizi di importo inferiore a 40.000 euro (...) nonché attraverso l'effettuazione di ordini a valere su strumenti di acquisto messi a disposizione dalle centrali di committenza e dai soggetti aggregatori.(...)".
- l'art 23 ter , comma 3 del D.L. 24 giugno 2014, n. 90 e ss.mm.ii. che stabilisce la facoltà dei comuni di procedere autonomamente per gli acquisti di lavori, beni e forniture di valore inferiore a € 40.000,00 fermo restando, tra gli altri, l'obbligo sancito dall'art. 1, c. 450 della L. 27 dicembre 2006, n. 296, come modificata da ultimo dalla L. 145/2018, di ricorrere, per gli importi compresi tra € 5.000,00 e la soglia di rilievo comunitario, al mercato elettronico della pubblica amministrazione (MEPA) ovvero ad altri mercati elettronici riconosciuti (MEVA) ovvero al sistema telematico messo a disposizione dalla centrale regionale di riferimento (cd. E-procurement);
- l'art. 12, comma 4 della L.R. 19 dicembre 2014, n. 13 e ss.mm.ii. che esclude dall'obbligo di utilizzare un soggetto aggregatore regionale o nazionale (cd. Centrale di committenza) per le procedure di acquisto di lavori, servizi e forniture nei limiti di importo stabiliti dalla normativa statale vigente;

**Viste** le linee guida n. 4 dell'ANAC (Autorità Nazionale Anticorruzione) in materia di "Procedure per l'affidamento dei contratti pubblici di importo inferiore alle soglie di rilevanza comunitaria, indagini di mercato e formazione e gestione degli elenchi di operatori economici";

**Dato Atto** che l'importo è inferiore all'importo di € 5.000,00 e che pertanto, in forza del disposto dell'art. 1, c del servizio di che trattasi, . 450 della L. 27/12/2006, n. 296, come novellato dall'art. 1, c. 502 della L. 28/12/2105, n. 208 e da ultimo dall'art. 1, c. 130 della L. 30/12/2018, n. 145 non vi è l'obbligo di fare ricorso al mercato elettronico della pubblica amministrazione ovvero ad altri mercati elettronici istituiti ai sensi di legge;

**Visto** lo schema di contratto di Affidamento d'Incarico per la manutenzione e aggiornamento annuale del Geoportale Comunale, della Società SETIN Srl, allegato al presente atto, allo scopo di effettuare le necessarie operazioni di aggiornamento e revisione dello stesso Sistema già in possesso di questa Amministrazione;

**Date Atto che:**

- in adempimento al quadro normativo sulla tracciabilità dei flussi finanziari, è stato richiesto ed assegnato dall'ANAC, il Codice Identificativo di Gara (CIG) n° Z6928563A3, che sarà riportato sui relativi mandati di pagamento;
- in adempimento al quadro normativo sulla regolarità contributiva, con nota del 27/03/2019, n° 15759467 di Prot., è stata verificata, On Line, la regolarità contributiva della Società SETIN S.r.l. di Sganga G. & C presso l'INAIL di Cosenza;

**Ritenuto** di provvedere in merito e di assumere il conseguente impegno a carico del bilancio, con imputazione agli esercizi nei quali l'obbligazione viene a scadere;

**Attestata** la regolarità e la correttezza amministrativa ai sensi dell'art. 147/bis del D.Lgs 267/00 e ss.mm.ii;

**Tenuto** conto che le apposite dotazioni sono previste al Cap.150, Art.2 del bilancio di previsione finanziario 2019 del bilancio triennale – Anni 2019/2021, sufficientemente capiente;

**Dato atto** che il presente provvedimento risulta approvato e reso efficace con l'apposizione del parere di regolarità contabile e l'attestazione di copertura finanziaria da parte del Responsabile del Servizio Finanziario;



### DETERMINA

per i motivi di cui in premessa che qui si intendono integralmente riportati;


- 1. Di affidare**, come affida alla società SETIN S.r.l. con sede in Cosenza il servizio di Manutenzione Aggiornamento ed Assistenza del Geoportale Comunale per come meglio si evince nel preventivo di cui in premessa per l'anno 2019 al costo complessivo di € 3.300,00 oltre IVA al 22 %;
- 2. Di impegnare**, come impegna, l'importo di € 3.300,00 oltre ad IVA al 22%, per un importo complessivo pari ad € 4.026,00, sul Cap. 150/2 del corrente bilancio comunale;
- 3. Di approvare** come approva il relativo schema di contratto per la Manutenzione, Aggiornamento ed Assistenza del Geoportale Comunale che allegato alla presente ne costituisce parte integrante;
- 4. Di trasmettere** il presente atto con tutti i documenti giustificativi al servizio finanziario per il controllo contabile e l'attestazione della copertura finanziaria della spesa e per gli ulteriori adempimenti di competenza;
- 5. Di Trasmettere** altresì, il presente provvedimento:
  - all'Ufficio Segreteria per l'inserimento nella raccolta generale;
  - all'Ufficio Ragioneria per l'espletamento delle relative competenze inerenti il pagamento in oggetto.

Il presente atto sarà pubblicato all'albo pretorio on-line dell'ente per 15 giorni consecutivi ed avrà immediata esecuzione.

Il Responsabile del Procedimento  
(Geom. C. ROTAS)



Il Responsabile del IV Settore  
(Arch. Dr. Luigino PUGLIESE)



### SITUAZIONE CONTABILE ALLA DATA DELLA PRESENTE

CAPITOLO/ART	150	2	euro
Impegno n.	608	anno 2019	4.026,00

Data 14/05/2019.....

Il Responsabile del servizio finanziario  
(Rag. Giuseppe Spinafora)



# CERTIFICATO DI PUBBLICAZIONE

Copia del presente atto viene pubblicato mediante affissione all'Albo Pretorio on-line del Comune

in data 15 MAG. 2019 per rimanervi 15 giorni consecutivi.

San Pietro in Guarano, 15 MAG. 2019



L. N. S. S. CO. U. V. A. L. E  
P. A. U. T. A. N. T. O. R. I. A.

## **SCHEMA DI CONTRATTO DI MANUTENZIONE, AGGIORNAMENTO E ASSISTENZA DEL GEOPORTALE COMUNALE**

(Sistema Informativo Territoriale Web Based)

CIG: Z6928563A3

L'anno DUEMILADICIANNOVE, il giorno \_\_\_\_\_ del mese di MAGGIO, nella Sede del Comune di SAN PIETRO IN GUARANO Provincia di (CS), in esecuzione della Determina d'incarico del IV Settore, n° \_\_\_\_\_ del \_\_\_\_\_

**TRA**

Il Comune di **SAN PIETRO IN GUARANO** (CS) Partita I.V.A. 01040920785 e C.F. 80004710788, nella persona dell'**Arch. jr. Luigino PUGLIESE**, in qualità di Responsabile del IV° Settore - Urbanistica, in applicazione dell'art. 107 del D.Lgs. 267/2000 - Testo unico delle leggi sull'ordinamento degli enti locali

**E**

la Società **SETIN S.r.l.**, con sede in Cosenza (CS), Via R. Guttuso 8, Partita I.V.A. 02089740787, nella persona del suo legale rappresentante, **Geom. Guglielmo Sganga**, nato a Tirano (SO) il 22.06.1959 e residente in Cosenza alla Via Panebianco n. 177 - C.F. SGNGLL59H22L175G

### **SI CONVIENE E SI STIPULA QUANTO APPRESSO**

#### **Art. 1 - OGGETTO DEL SERVIZIO**

Il Comune di **San Pietro in Guarano** Provincia di (CS), (di seguito, ai fini del presente documento, denominato "**Ente**"), affida alla Società **Se.T.In. snc**, (di seguito, ai fini del presente documento, denominata "**Ditta**"), il Servizio relativo alla **gestione peannuale** ordinaria del del **Geoportale** e delle relative Banche Dati (*Sistema Informativo Territoriale, ambiti Tributari, ecc.*), ed in dettaglio:

- Utilizzo, gestione e manutenzione dell'infrastruttura dedicata sui server remoti della Ditta;
- Servizio di condivisione e consultazione del Geoportale per il pubblico;
- Aggiornamento periodico dei dati catastali;
- Aggiornamento delle aree percorse dal fuoco;
- Aggiornamento dei comparti fabbricabili, fabbricati e terreni agricoli - prezzi e aliquote;
- Rielaborazione dei livelli analitici collegati ai livelli di base;
- Assistenza nella normale gestione del Geoportale;

#### **Art. 2 - SPECIFICHE SERVIZIO**

- **Utilizzo, gestione e manutenzione annuale dell'infrastruttura dedicata sui server remoti della Ditta:** si intendono tutte le procedure necessarie alla gestione ed alla manutenzione del geodatabase (infrastruttura hardware e software, gestione sistemistica, sicurezza, backup continuo dei dati, ecc.) ivi compresi i moduli specifici (redazione del Certificato di Destinazione Urbanistica, Interrogazioni Avanzate dei dati, ecc.). Le evoluzioni dell'infrastruttura e le migliorie tecniche sviluppate dalla Ditta, nel corso della durata del presente contratto, saranno disponibili per l'Ente senza costi aggiuntivi;
- **Servizio di condivisione e consultazione del Geoportale per il pubblico:** si intende l'utilizzo e la manutenzione della piattaforma ad alte prestazioni, che consente la connessione simultanea al Geoportale di migliaia di utenti (cittadini, professionisti ed imprese), tramite un accesso pubblico senza registrazione per consultare, esportare e stampare tutte le informazioni presenti (ad esclusione dei dati sensibili);
- **Aggiornamento annuale dei dati catastali (C06M):** consiste in 6 (sei) aggiornamenti dei dati catastali programmati per l'ultima settimana di ogni bimestre, salvo diversa richiesta dell'Ente;
- **Aggiornamento annuale delle aree percorse dal fuoco:** consiste in 1 (uno) aggiornamento del livello **Incendi** (aree percorse dal fuoco), con conseguente rielaborazione del **Vincolo Incendi** (aree percorse dal fuoco con uso del suolo boschivo e pascolativo) e del **Catasto degli Incendi** (particelle ricadenti in aree del vincolo incendi, per come prescritto dal comma 2 art.10 della Legge 353/2000 «I Comuni provvedono [...] a censire, tramite apposito catasto, i soprassuoli già percorsi dal fuoco, avvalendosi anche dei rilievi effettuati dal Corpo forestale dello Stato. Il catasto è aggiornato annualmente.»);
- **Aggiornamento annuale Comparti Fabbricabili:** consiste in 1 (uno) aggiornamento dei valori unitari e delle aliquote relativi ai **Comparti Fabbricabili**, applicati in osservanza al comma 5 art. 5 del D.Lgs. 504/92 che prevede l'obbligo per i Comuni di «determinare, entro il 1° Gennaio di ogni anno, il valore venale in comune commercio delle aree fabbricabili». Contestualmente risulterà aggiornato il livello analitico **Aree Fabbricabili** (particelle ricadenti nei comparti fabbricabili con relativi importi dovuti ai fini impositivi);
- **Rielaborazione dei livelli analitici collegati ai livelli di base:** tutti i livelli analitici (es: Incoerenze Catastali, Catasto Incendi, Aree Fabbricabili, ecc.) sono rielaborati contestualmente all'aggiornamento di ogni livello di base dai quali dipendono;
- **Assistenza annuale nella normale gestione del Sistema:** consiste nel Servizio relativo alla risoluzione di problematiche contingenti e riferibili esclusivamente alla normale gestione del Sistema: creazione di nuovi tematismi derivati dalla sovrapposizione di livelli già residenti nel Geoportale, modifiche di modeste entità degli stessi (es. riclassificazione di un'area a rischio del PAI, riclassificazione dell'uso di un'area percorsa dal fuoco, ripermimetrazione di una geometria specifica), esportazione e importazione di dati e livelli cartografici.

#### **Art. 3 - RESPONSABILE DEL PROCEDIMENTO**

L'incarico viene svolto sotto le direttive generali dell'Ente, nonché sotto la sorveglianza del Responsabile del Procedimento, indicato nella persona del Funzionario Tecnico Comunale Arch. jr. **Luigino PUGLIESE**.

#### **Art. 4 - CAPO SERVIZIO**

La Ditta nomina suo Referente Tecnico il Dott. Massimo Granieri, nato a Celico (CS) il 28.01.63, residente in Rende (CS) alla Via della Resistenza, 198, quale soggetto qualificato per l'organizzazione, il coordinamento e il corretto espletamento del Servizio.

#### **Art. 5 - ASSISTENZA E MATERIALI FORNITI DALL'ENTE ALLA DITTA**

L'Ente si impegna a fornire alla Ditta tutti i dati necessari all'espletamento del Servizio ed in particolare delle operazioni di aggiornamento di cui ai commi 3, 4 e 5 dell'art. 2 del presente contratto. Nel dettaglio:

- In riferimento agli aggiornamenti dei **Dati Catastali:** Forniture dei *dati censuari* e fogli di mappa in formato *CXF* ottenuti tramite il portale *Sister* (già *Portale dei Comuni*) dell'Agenzia delle Entrate;
- In riferimento agli aggiornamenti delle **Aree Percorse dal Fuoco:** I files in formato *shape* e le relative *schede incendio* in formato *pdf* ottenuti tramite il portale *SIM* (*Sistema Informativo della Montagna*).  
Qualora, dalla documentazione consegnata alla Ditta, si evidenziassero eventi incendio con uso del suolo non classificato, sarà cura del Responsabile del Procedimento dare le indicazioni necessarie alla corretta classificazione: *boschivo, pascolativo* o *non boschivo*;
- In riferimento agli aggiornamenti dei **Comparti Fabbricabili:** La Delibera di Giunta Comunale relativa alla " *Determinazione valori venali di riferimento delle aree fabbricabili ai fini IMU*" pubblicata annualmente;

#### **Art. 6 - DURATA ED EFFICACIA DEL CONTRATTO**

L'Ente e la Ditta stabiliscono la durata del Servizio di cui all'art. 1, in 1 anno a decorrere dal **01 gennaio 2019**.

#### **Art. 7 - CORRISPETTIVI DEL SERVIZIO E MODALITÀ DI PAGAMENTO**

Il costo **annuale** del Servizio così come dettagliato nell'art. 2 è concordato in **€ 3.300,00** (*euro tremila trecento/00*) oltre ad I.V.A. ovvero in complessivi **€ 4.026,00** (*euro quattromilazeroventisei/00*), I.V.A. inclusa come per Legge;

Il corrispettivo annuale dovrà essere pagato in due soluzioni (acconto e saldo), previa relativa Determinazione di Impegno di Spesa da imputare nell'esercizio finanziario dell'anno di riferimento e successiva Determinazione di liquidazione a cura del Responsabile del IV Settore, e previa emissione di regolare fattura da parte della Ditta.

#### **Art. 8 - TRACCIABILITÀ DEI PAGAMENTI**

Ai sensi dell'art. 3 della Legge n. 136/2010 in materia di " *tracciabilità dei flussi finanziari relativi ai lavori, ai servizi ed alle forniture pubbliche*" si riportano di seguito gli estremi del Conto Corrente Bancario sul quale dovranno essere accreditati i pagamenti:

- C/C n. **017377480100** intestato a **SETIN S.r.l.**, presso "BANCA XXXXXX", filiale di XXXXXXXX (CS) Via XXXXXXX, XXX - **IBAN: xxxxxxxxxxxxxxxxxxxxxxxxxxxxxxxxx**;
- Dati identificativi delle persone delegate ad effettuare operazioni sul suddetto Conto Corrente: Sganga Guglielmo nato a Tirano (SO) il 22/06/1959 C.F.: SGNGLL59H22L175G Granieri Massimo Franco nato a Celico (CS) il 28/01/1963 C.F.: GRNMSM63A28C430N;

La Ditta si impegna a comunicare tempestivamente all'Ente ogni variazione che dovesse subentrare in ordine a quanto specificato nel presente Articolo.

#### **Art. 9 - PROPRIETÀ DEI DATI**

L'Ente non acquisisce alcuna proprietà o diritto sull'infrastruttura tecnologica necessaria all'erogazione del Servizio.

Resta di proprietà dell'Ente tutta la documentazione digitale di base (*cartografia e normativa*) elaborata e/o normalizzata dalla Ditta per l'esecuzione del presente contratto.

L'Ente può richiedere alla Ditta la fornitura dell'intera banca dati in formato *sql/shape*.

#### **Art. 10 - RISERVATEZZA E TRATTAMENTO DEI DATI**

La Ditta si impegna formalmente affinché tutti i dati e le informazioni patrimoniali, statistiche, anagrafiche, tecniche e/o di qualunque altro genere di cui verrà a conoscenza in conseguenza dei servizi resi, vengano considerati riservati e come tali trattati.

I dati ed ogni altra informazione relativa all'attività dell'Ente comunque pervenuti in possesso o a conoscenza della Ditta in relazione all'esecuzione dei Servizi, non dovranno in alcun modo o in qualsiasi forma essere divulgati a terzi, né dovranno essere utilizzati da parte della Ditta per fini diversi da quelli definiti in questo contratto.

La Ditta accetta che il vincolo di riservatezza persista anche dopo la scadenza del contratto.

Accetta inoltre che, su richiesta dell'Ente, eventuali copie od originali di informazioni in suo possesso e di cui l'Ente sia titolare, siano distrutte con procedure idonee.

La Ditta inoltre si impegna a rispettare eventuali ed ulteriori disposizioni e regolamenti dell'Ente; il rispetto di tutte le prescrizioni non deve causare ulteriori spese all'Ente.

#### **Art. 11 - DISPOSIZIONI GENERALI**

##### **Brevetti e diritti d'autore**

La Ditta assume ogni responsabilità conseguente all'uso di dispositivi o all'adozione di soluzioni tecniche o di altra natura che violino diritti di brevetto, d'autore ed in genere di privativa altrui.

Qualora venga promossa nei confronti della Ditta un'azione giudiziaria da parte di terzi che vantino diritti sul Servizio prestato, la medesima si obbliga a sollevare l'Ente da ogni responsabilità, assumendo a proprio carico tutti gli oneri conseguenti, inclusi i danni verso terzi.

##### **Risoluzione e Recesso**

Il presente contratto potrà essere risolto in qualsiasi momento qualora una delle Parti (Ente o Ditta) abbia violato qualsiasi obbligo in esso previsto, con efficacia dalla data indicata nella diffida notificata, ai sensi di Legge, da una Parte all'altra.

La Ditta, in caso di risoluzione del presente contratto consentirà all'Ente di ottenere la propria banca dati, entro e non oltre 30 gg. dalla data di risoluzione dello stesso secondo le modalità già richiamate nell'art. 9 del presente documento.

##### **Clausola Risolutiva**

La Ditta si riserva il diritto di dichiarare risolta, ai sensi e per gli effetti di cui all'art. 1456 del c.c., la fornitura del Servizio, con semplice comunicazione scritta, da inviarsi a mezzo raccomandata con avviso di ricevimento o PEC, nei casi di inadempimento alle obbligazioni che riguardano il pagamento dei corrispettivi dovuti dall'Ente.

##### **Forza Maggiore**

Nessuna Parte (*Ente o Ditta*) sarà responsabile per qualsiasi perdita che potrà essere patita dall'altra Parte (*Ente o Ditta*) a causa di eventi di forza maggiore.

Possono costituire eventi di forza maggiore i fatti non imputabili alle Parti e non prevedibili con l'ordinaria diligenza che rendano impossibili o eccessivamente onerose le prestazioni di una o di entrambe le Parti (*per esempio guerre, rivoluzioni, calamità naturali*).

**Controversie e Foro Competente**

Per qualunque controversia che dovesse insorgere tra l'Ente e la Ditta, in relazione al presente contratto, comprese quelle inerenti alla loro validità, efficacia, interpretazione e risoluzione, sarà competente il foro di Cosenza (CS).

**Clausole finali**

Il presente contratto costituisce manifestazione integrale della volontà negoziale delle parti che hanno, altresì, preso piena conoscenza di tutti i relativi articoli e che dichiarano, quindi, di approvare singolarmente, nonché nel loro insieme.

Qualunque modifica al presente contratto che si rendesse necessaria dovrà essere provata mediante atto scritto.

L'eventuale invalidità o inefficacia di uno degli articoli del contratto non comporta l'invalidità o l'inefficacia del medesimo atto nel suo complesso.

Il presente contratto annulla e sostituisce qualsiasi precedente altro documento relativamente ai servizi offerti di cui all'art. 1.

**Art. 12 - SPESE CONTRATTUALI**

È a carico dell'Ente l'Imposta sul Valore Aggiunto. La presente convenzione è da registrare in solo caso d'uso ai sensi dell'art. 4, parte II della Tariffa di cui al D.P.R. n. 131/1986; le spese per l'eventuale registrazione saranno a carico della parte che ne richiederà l'uso.

Questo atto consta di intere facciate n. 5 sino a qui.

Letto, approvato e sottoscritto.

**L'Amministratore della Società SETIN S.r.l.**

Geom. Guglielmo SGANGA

**Il Responsabile del Servizio**

Arch. jr. Luigino PUGLIESE

---

ai sensi e per gli effetti dell'art. 1341 del codice civile si approvano espressamente le clausole di cui agli artt. 10 (Riservatezza e trattamento dei dati) e 11 (Disposizioni generali).

**L'Amministratore della Società SETIN S.r.l.**

Geom. Guglielmo SGANGA

**Il Responsabile del Servizio**

Arch. jr. Luigino PUGLIESE

---